

XXV. évfolyam 2. szám 2020



STATISZTIKAI JELENTÉSEK

TÁJÉKOZTATÓ JELENTÉS

A TAVASZI MEZŐGAZDASÁGI MUNKÁKRÓL

(2020. május 14-i operatív jelentések alapján)

NAIK Agrárgazdasági Kutatóintézet

Tájékoztató jelentés a tavaszi mezőgazdasági munkákról

XXV. évfolyam 2. szám 2020

Megjelenik időszakosan
2020. június

Felelős szerkesztő
Demeter Edit

Szerző
Ehretné Berczi Ildikó
ehretne.berczi.ildiko@aki.naik.hu

Közreműködő
Dankóné Seres Zsuzsanna
dankone.seres.zsuzsanna@aki.naik.hu

Kiadó
NAIK Agrárgazdasági Kutatóintézet
H-1093 Budapest, Zsil utca 3–5.
Telefon: (+36 1) 217-1011
Fax: (+36 1) 217-4469
www.aki.gov.hu
aki@aki.naik.hu
<https://asir.aki.gov.hu>

ISSN 1418 2130

Ezenkívül figyelmébe ajánljuk az NAIK AKI Agrárstatisztikai osztály adatgyűjtéseinek rendszeresen megjelenő összefoglalóit:

<https://www.aki.gov.hu/agrarstatisztikai-informacios-rendszer>

A kiadványokkal kapcsolatban részletes felvilágosítást ad:
Publikációs Csoport
publikacio@aki.naik.hu

Minden jog fenntartva. A kiadvány bármely részének sokszorosítása, adatainak bármilyen formában (nyomtatott vagy elektronikus) történő tárolása vagy továbbítása, illetőleg bármilyen elven működő adatbázis-kezelő segítségével történő felhasználása csak a kiadó előzetes írásbeli engedélyével történhet

Tartalomjegyzék

TÁJÉKOZTATÓ JELENTÉS A TAVASZI MEZŐGAZDASÁGI MUNKÁKRÓL	3
Információ az adatgyűjtésről	3
Tavaszi mezőgazdasági munkák helyzete 2020. május 14-én.....	3
Grafikonok	5
Táblázatok	8
Tavaszi összesítő (május)	8
Tavaszi vetés összesen	9
Gabonafélék vetése összesen	10
Tavaszi búza (KAL02)	11
Tavaszi árpa (KAL18)	12
Zab (KAL19)	13
Kukorica (KAL21)	14
Hibrid kukorica (KAL25)	15
Pohánka (hajdina) (KAL28)	16
Szemes cirok (KAL32)	17
Indián rizs (KAL35)	18
Köles (KAL36–37)	19
Burgonya (BUR01)	20
Cukorrépa (CUK01)	21
Tavaszi takarmányborsó (PIL06)	22
Bab (PIL11, 12, 14)	23
Lóbab (PIL09)	24
Csillagfürtök (PIL15, 16, 18, 19, 21, 22)	25
Olajlen (IND07)	26
Szója (IND01)	27
Napraforgó összesen (IND23-24)	28
Dohány (DBU01, DVI02)	29
Silócirok (KAL33)	30
Silókukorica (KAL24)	31
Lucernatelepítés (FOR01–06)	32
Rizs (indián rizs nélkül) (RIZ03)	33
Zöldségfélék összesen	34
Csemegekukorica (KAL23)	35
Zöldborsó (PIL07)	36
Vöröshagyma (VEG15)	37
Paradicsom (VEG33)	38
Zöldpaprika (VEG43)	39
Zöldbab (PIL13)	40
Karfiol (VEG01)	41
Görögdinnye (FRU01-02)	42
Be nem vetett terület	43

TÁJÉKOZTATÓ JELENTÉS A TAVASZI MEZŐGAZDASÁGI MUNKÁKRÓL

Információ az adatgyűjtésről

A kiadvány a *Tájékoztató jelentés a tavaszi mezőgazdasági munkákról* című, 1253-as nyilvántartási számú Országos Statisztikai Adatfelvételi Program (OSAP) keretében végzett adatgyűjtés alapján készült.

Az adatgyűjtés az 5/2018. (II. 23.) FM rendelet alapján történik a termésbecslésről, állapotminősítésről, valamint a mezőgazdasági munkák állásáról szóló jelentéssel kapcsolatos adatszolgáltatásról.

A statisztika célja az aktuális helyzetkép felvázolása az adott évi tavaszi mezőgazdasági munkákról megyei bontásban a főbb növényfajokra vonatkozóan. Mindhárom évszakban két jelentés készül, az első előzetes, a második (1 hónappal később) véglegeshez közeli adatokat közöl. A tavaszi előírányzott munka 2020-tól az

egységes kérelemben (SAPS) foglalt számokkal kerül összehasonlításra. A végleges jelentések készítésekor mód nyílik az előző időszak adatainak esetenkénti felülvizsgálatára.

Az adatgyűjtés több mint 20 éve folyik, és ezalatt az idő alatt több módosításra, illetve fejlesztésre is sor került. Az adatszolgáltatói terhek csökkentése érdekében az adatszolgáltatók 2018-tól mentesültek az adatszolgáltatás kötelezettsége alól, így másodlagos forrásból, adatátvétellel a Nemzeti Agrárgazdasági Kamara (NAK) falugazdászai által begyűjtött összesített információk kerülnek feldolgozásra a kiadványban. Az adatfelvétel 2017-től a hasznosítási kódok használatával történik.

Tavaszi mezőgazdasági munkák helyzete 2020. május 14-én

Az április végén, május elején érkezett csapadék mennyisége az ország bizonyos részein némileg enyhítette a szárazságot, viszont több helyen, például az ország északi régiójában nem érte el a szükséges mennyiséget. Ugyanakkor ez a csapadékmennyiség jelentősen javította az alapgyomirtás hatását. Az időjárási körülményeket a viharos szél is rontotta, a talajfelszínt szárította, ezért a kelés lassabb ütemben haladt.

A tavaszi mezőgazdasági munkák helyzetét felmérő operatív jelentések szerint 2020-ban a tavaszi vetésű szántóföldi növények tervezett vetésterülete közel 1 millió 995 ezer hektár körül alakult, ennek fele az Észak- és Dél-Alföld régióban található. A legnagyobb tavaszi vetésterülettel Békés (207,8 ezer hektár), Hajdú-Bihar (182,2 ezer hektár), Jász-Nagykun-Szolnok (175,9 ezer hektár) és Szabolcs-Szatmár-Bereg megyében (171 ezer hektár) számoltak, egyenként mintegy 8-10 százalék részesedéssel. A megyék többségében a tavaszi munkák a végéhez közeledtek május közepére (1. ábra).

A tavaszi gabonafélék vetése a tervezett terület 98,7 százalékán befejeződött 2020. május 14-én, hasonlóan az egy évvel korábbihoz képest. Az egyes gabonafélék

vetése a pohánka, a köles és az indián rizs kivételével elérte vagy meghaladta a 90 százalékot május 14-én.

A tavaszi árpa 28,8 ezer hektárnyi területe 4,8 ezer hektárral több a 2019. évi végleges területhez képest. A zab vetésterülete 22,4 ezer hektár az idén, a tavalyinál közel 1,7 ezer hektárral nagyobb. A szemes cirkot 22,6 ezer hektáron terveztek vetni, ami 2 ezer hektárral kevesebb a tavalyihoz képest (4. ábra).

A tavaszi búza tervezett területe 37,7 százalékkal 7,6 ezer hektárra nőtt, a hibrid kukoricáé 2,1 ezer hektárral 26,1 ezer hektárra csökkent a vizsgált időpontban.

A jelentés időpontjában 98,9 százalékos készülségnél a kukorica vetésterülete 977,7 ezer hektár körül alakult (2. ábra). A kukorica tervezett 988,7 ezer hektár vetésterületének 24,8 százaléka az Észak-Alföld, 21,3 százaléka a Dél-Alföld és a 19,9 százaléka a Dél-Dunántúl régióban található (3. ábra). A napraforgó vetése a befejezéshez közeledett, 99,2 százalékon állt, bevetett területe 605,6 ezer hektár, ami 5 ezer hektárral kevesebb a tervezettnél (2. ábra). A vetésterület harmada az Észak-Alföldön (33 százalék), a negyede pedig a Dél-Alföldön helyezkedik el (23 százalék) (3. ábra).

A jelentések adatai alapján a tavaszi takarmányborsó

vetésterülete 5,9 ezer hektár, ami a tavalyi végleges területnél 53 százalékkal több. A szója tervezett területe 57,7 ezer hektár, 1,6 ezer hektárral kevesebb, mint a 2019. évi végleges vetésterület volt. A szója vetését 55,1 ezer hektáron fejezték be május 14-ig. A burgonya tervezett vetésterülete 9,6 ezer hektár 2020-ban és a május 14-i időpontra vonatkozó jelentések alapján a vetés a végéhez közeledett.

A lucerna telepítése a 2020-as évre tervezett területen majdnem befejeződött, a növény 2019. évi 57 ezer hektárral szemben 53,7 ezer hektárra kerülhet 2020-ban.

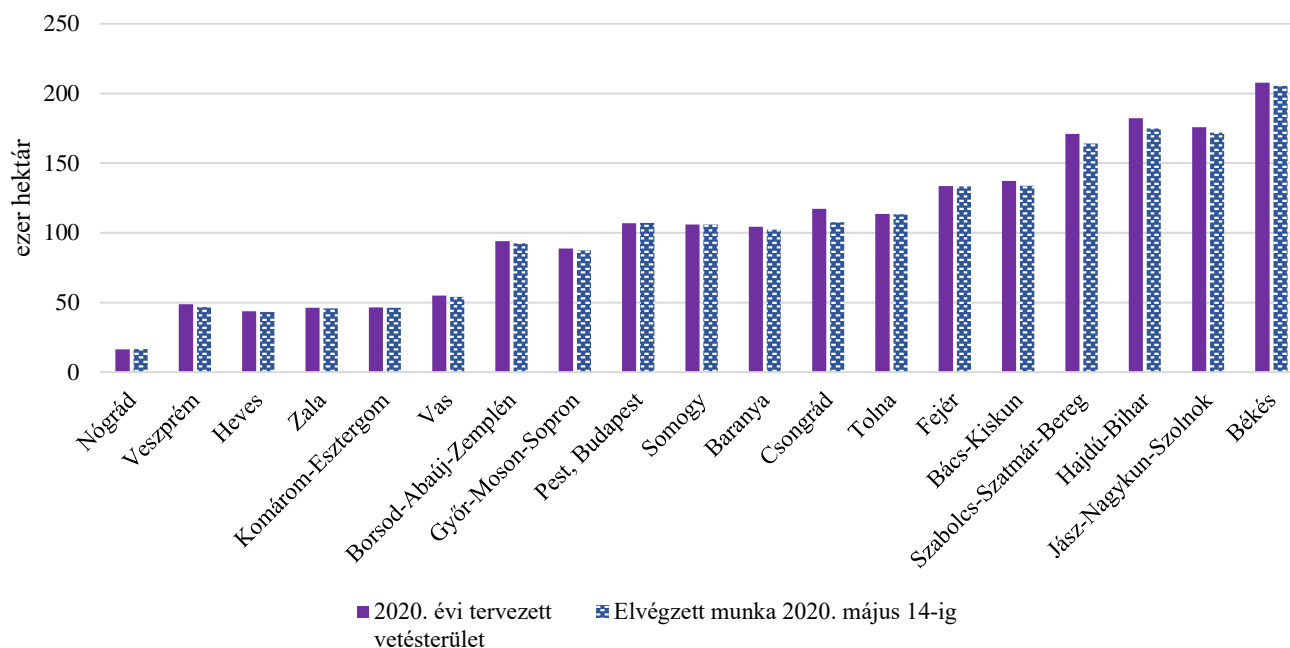
A cukorrépa területe 12,9 ezer hektár, ezer hektárral

kevesebb, mint 2019-ben volt. A főbb cukorrépa-termesztési körzetek a Dél-Dunántúlon (29,5 százalék), a Nyugat-Dunántúlon (20,7 százalék) és a Dél-Alföldön (20 százalék) terülnek el (5. ábra).

A zöldségfélék tervezett területe a jelentések szerint közel 1,4 százalékkal kisebb a 2019. évinél. A tavalyihoz képest nagyobb területen terveznek csemegekukoricát (+1 százalék), vöröshagymát (+6 százalék), paradicsomot (+8,7 százalék), zöldbabot (+4 százalék) és karfiolt (+12,4 százalék) termesztetni, ugyanakkor a zöldborsó (-2,4 százalék), a zöldparika (-2,3 százalék), és a görög-dinnye (-16,2 százalék) tervezett vetésterülete nem éri el az előző évi végleges vetésterületet (6. ábra).

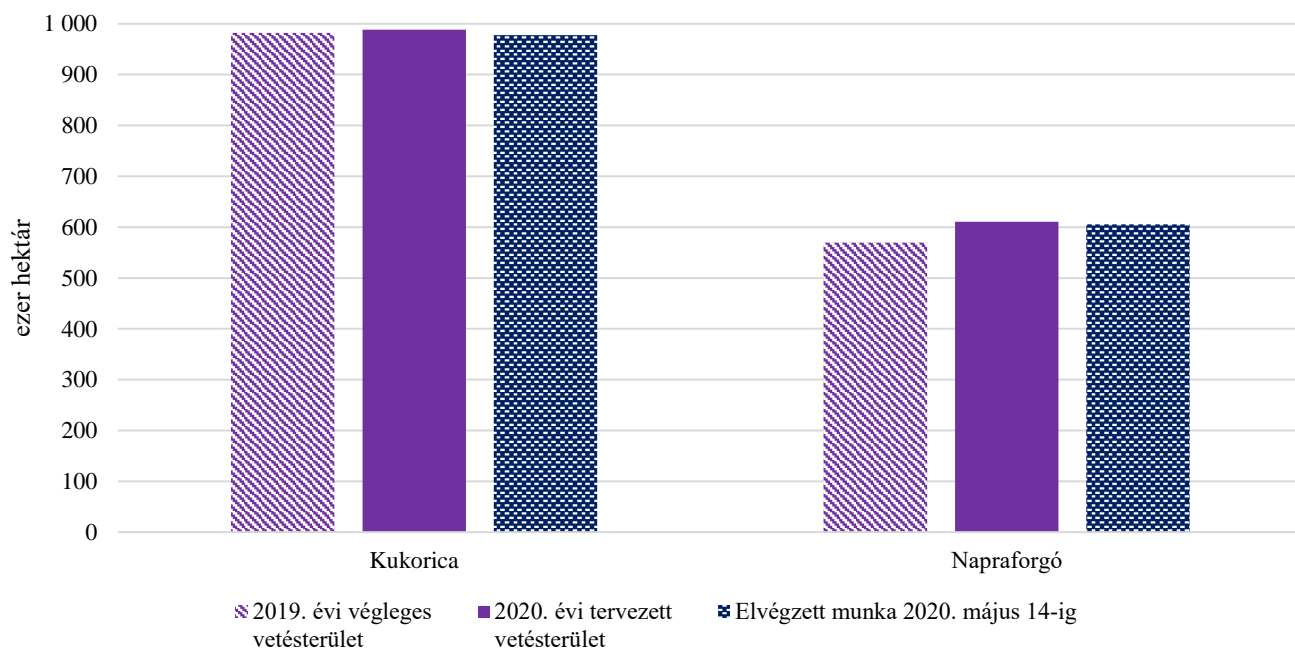
Grafikonok

1. ábra: A tavaszi vetésre tervezett szántóterület megyénként, valamint a 2020. május 14-ig elvégzett munka



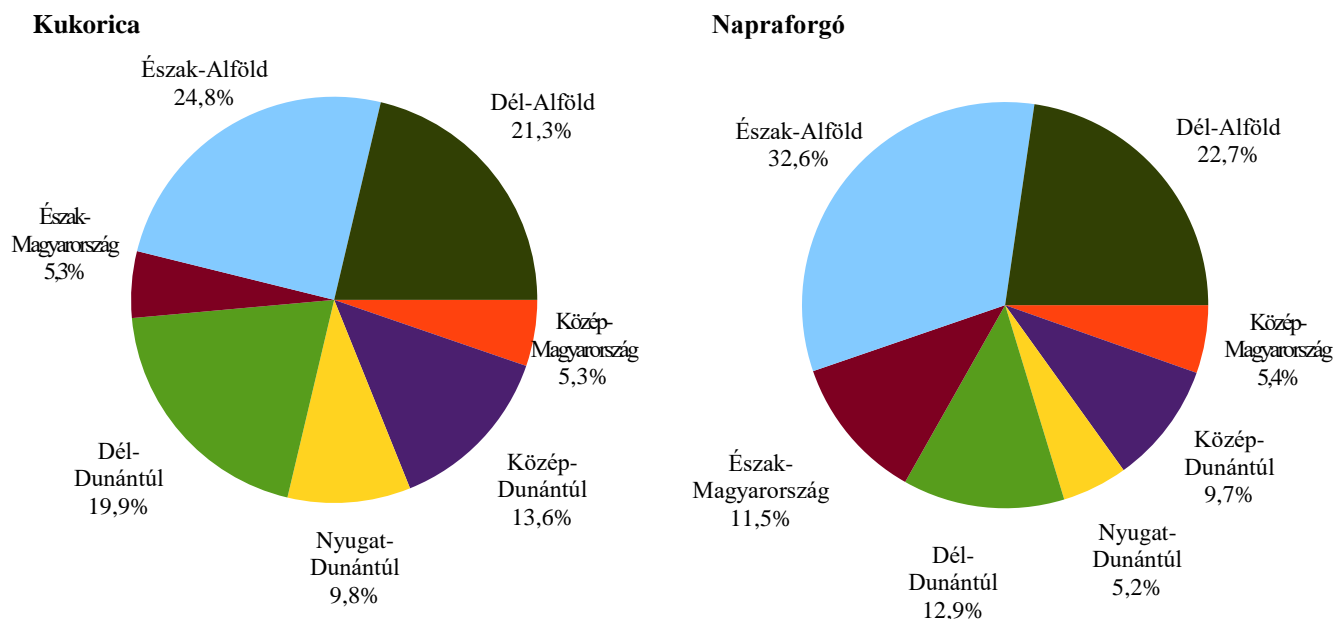
Forrás: NAK-felmérés alapján NAIK AKI Agrárstatisztikai Osztály

2. ábra: A kukorica és a napraforgó vetésterülete 2019-ben és 2020-ban, valamint a 2020. május 14-ig elvégzett munka



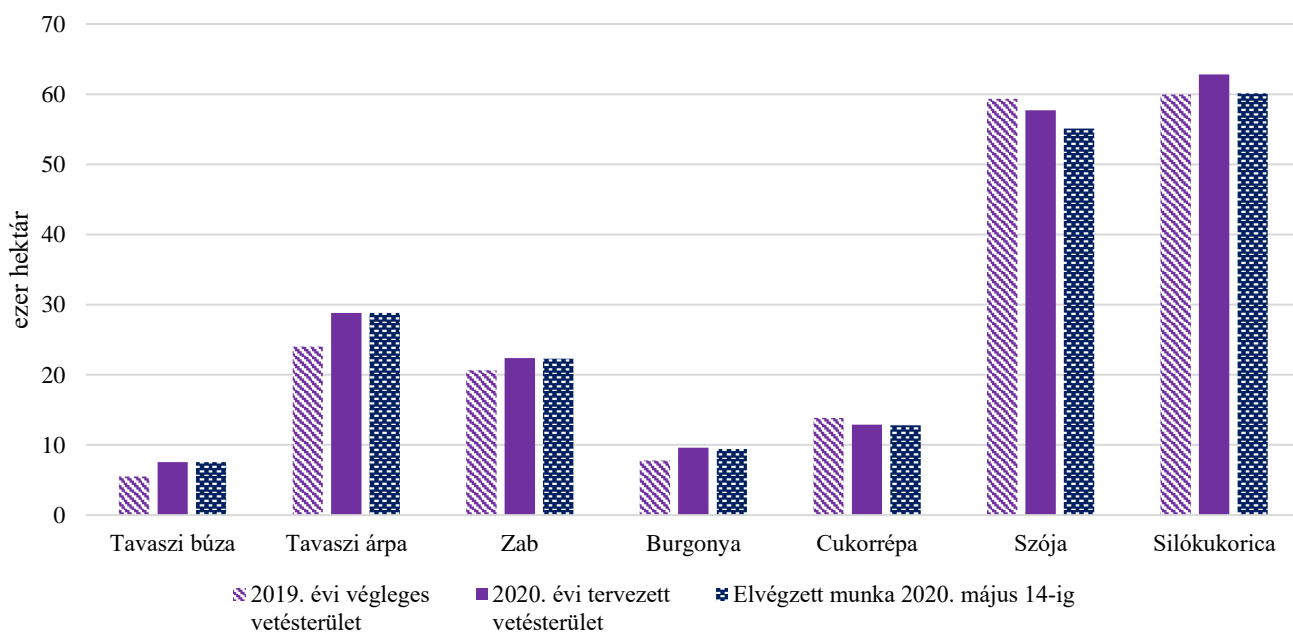
Forrás: NAK-felmérés alapján NAIK AKI Agrárstatisztikai Osztály

3. ábra: **A kukorica és a napraforgó tervezett vetésterületének megoszlása régióként 2020-ban**



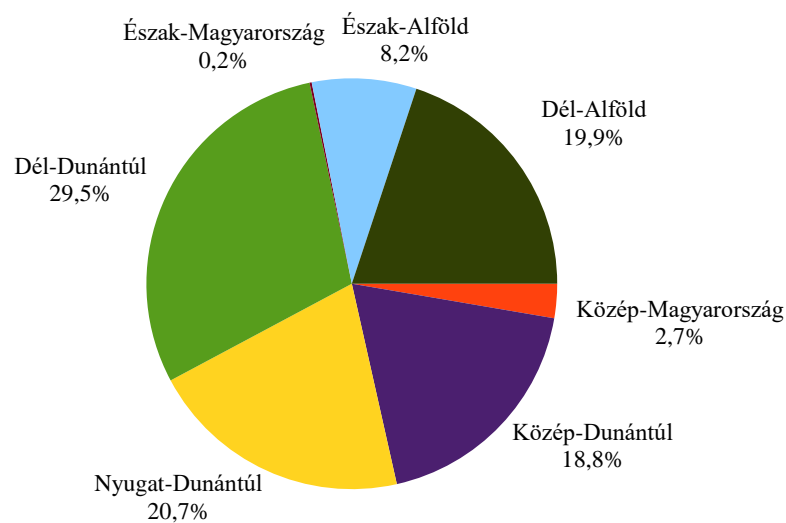
Forrás: NAK-felmérés alapján NAIK AKI Agrárstatisztikai Osztály

4. ábra: **Néhány fontosabb szántóföldi növény vetésterülete 2019-ben és 2020-ban, valamint a 2020. május 14-ig elvégzett munka**



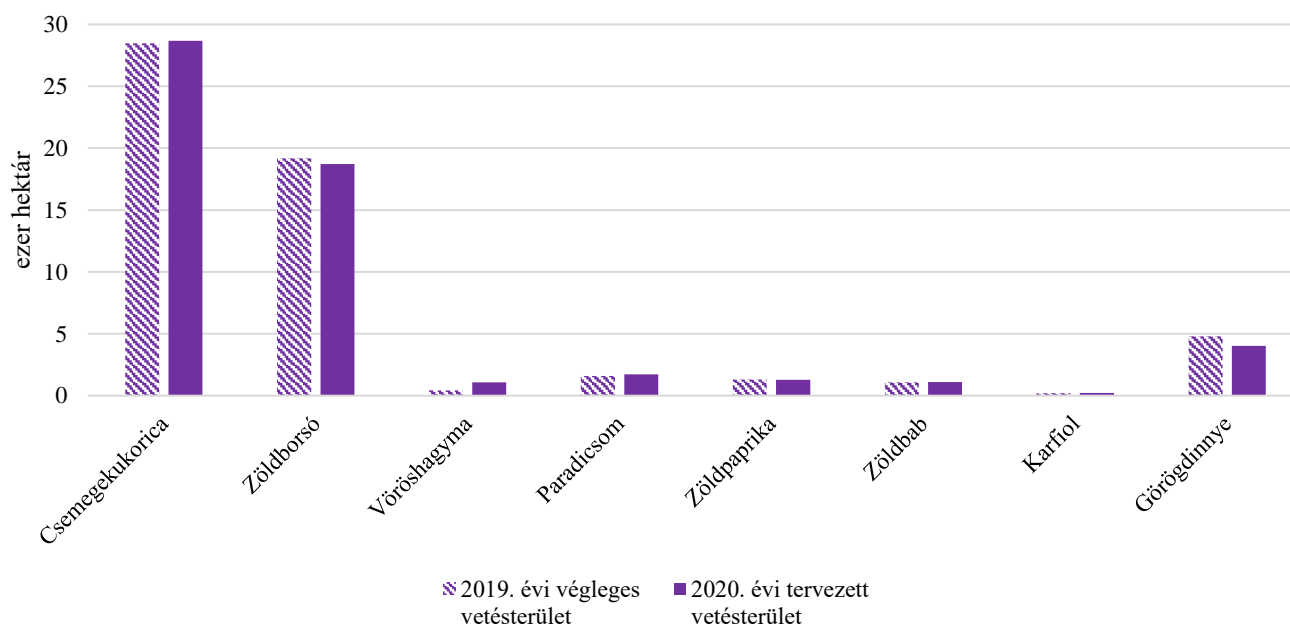
Forrás: NAK-felmérés alapján NAIK AKI Agrárstatisztikai Osztály

5. ábra: A cukorrépa tervezett vetésterületének megoszlása régióinként 2020-ban



Forrás: NAK-felmérés alapján NAIK AKI Agrárstatisztikai Osztály

6. ábra: A főbb zöldségfélék vetésterülete, 2019–2020



Forrás: NAK-felmérés alapján NAIK AKI Agrárstatisztikai Osztály

Táblázatok

Tavaszi összesítő (május)

Vetés, telepítés	Előirányzott munka, hektár	Elvégzett munka, hektár		Elvégzett munka az előirányzott százalékában
	2020. év	2019. év*	2020. év	2020. év
BE NEM VETETT TERÜLET				
UGA02 Zöldugár	41 250	42 512	-	-
PIH01 Pihentetett terület (parlag)	107 611	116 502	-	-
VETÉS, ÜLTETÉS				
<i>Tavaszi vetés összesen</i>	<i>1 994 943</i>	<i>1 936 702</i>	<i>1 951 629</i>	<i>97,8</i>
<i>Gabonafélék vetése összesen</i>	<i>1 101 890</i>	<i>1 092 039</i>	<i>1 087 068</i>	<i>98,7</i>
KAL02 Tavaszi búza	7 572	5 499	7 557	99,8
KAL18 Tavaszi árpa	28 826	24 009	28 801	99,9
KAL19 Zab	22 407	20 671	22 297	99,5
KAL21 Kukorica	988 680	982 147	977 657	98,9
KAL25 Hibrid kukorica	26 060	28 133	24 628	94,5
KAL28 Pohánka (hajdina)	544	823	434	79,8
KAL32 Szemes cirok	22 603	24 644	21 312	94,3
KAL35 Indián rizs	1 015	1 179	770	75,9
KAL36–37 Köles	4 183	4 934	3 612	86,3
BUR01 Burgonya	9 622	7 790	9 423	97,9
CUK01 Cukorrépa	12 910	13 871	12 801	99,2
PIL06 Tavaszi takarmányborsó	5 879	3 841	5 876	99,9
PIL11,12,14 Bab	335	538	335	100,0
PIL09 Lóbab	37	128	37	100,0
PIL15,16,18,19,21,22 Csillagfürtök	310	306	310	100,0
IND07 Olajlen	646	931	646	100,0
IND01 Szója	57 718	59 360	55 093	95,5
IND23–24 Napraforgó összesen	610 629	569 623	605 639	99,2
DBU01, DVI02 Dohány	3 289	3 485	1 192	36,2
KAL33 Silócirok	5 583	7 556	4 320	77,4
KAL24 Silókukorica	62 807	59 949	60 107	95,7
FOR01–06 Lucernatelepítés	53 672	56 985	51 618	96,2
RIZ03 Rizs (indián rizs nélkül)	2 583	2 699	2 480	96,0
<i>Zöldségfélék összesen</i>	<i>56 805</i>	<i>57 601</i>	<i>45 923</i>	<i>80,8</i>
KAL23 Csemegekukorica	28 662	28 459	19 698	68,7
PIL07 Zöldborsó	18 711	19 174	18 591	99,4
VEG53 Vöröshagyma	1 068	1008	1 068	100,0
VEG33 Paradicsom	1 730	1 591	1 668	96,4
VEG43 Zöldpaprika	1 282	1 312	735	57,3
PIL13 Zöldbab	1 106	1 063	819	74,1
VEG01 Karfiol	231	205	139	60,1
FRU01-02 Görögdinnye	4 015	4 789	3 062	76,2

Forrás: NAK-felmérés alapján a NAIK AKI Agrárstatisztikai Osztályán készült összeállítás

* Forrás: MÁK adatok alapján a NAIK AKI adminisztratív adatbázisa

Megjegyzés: Az adatok a 2020. május 14-i állapotot tükrözik.

Tavaszi vetés összesen

Területi egység	Előirányzott munka, hektár	2020. május 14-i állapot	
		Elvégzett munka, hektár	Elvégzett munka az előirányzott százalékában
Pest, Budapest	106 970	107 111	100,1
Közép-Magyarország	106 970	107 111	100,1
Fejér	133 534	133 243	99,8
Komárom-Esztergom	46 458	46 248	99,5
Veszprém	48 766	46 649	95,7
Közép-Dunántúl	228 758	226 140	98,9
Győr-Moson-Sopron	88 674	87 295	98,4
Vas	54 986	54 138	98,5
Zala	46 274	45 668	98,7
Nyugat-Dunántúl	189 934	187 101	98,5
Baranya	104 275	102 247	98,1
Somogy	106 004	106 004	100,0
Tolna	113 607	113 410	99,8
Dél-Dunántúl	323 886	321 661	99,3
Borsod-Abaúj-Zemplén	94 099	92 341	98,1
Heves	43 748	43 253	98,9
Nógrád	16 363	16 481	100,7
Észak-Magyarország	154 210	152 075	98,6
Hajdú-Bihar	182 194	174 858	96,0
Jász-Nagykun-Szolnok	175 887	171 901	97,7
Szabolcs-Szatmár-Bereg	170 984	164 034	95,9
Észak-Alföld	529 065	510 793	96,5
Bács-Kiskun	137 142	133 797	97,6
Békés	207 828	205 474	98,9
Csongrád	117 150	107 477	91,7
Dél-Alföld	462 120	446 748	96,7
Mindösszesen	1 994 943	1 951 629	97,8

Forrás: NAK-felmérés alapján a NAIK AKI Agrárstatisztikai Osztályán készült összeállítás

Gabonafélék vetése összesen

Területi egység	Előirányzott munka, hektár	2020. május 14-i állapot	
		Elvégzett munka, hektár	Elvégzett munka az előirányzott százalékában
Pest, Budapest	58 946	58 946	100,0
Közép-Magyarország	58 946	58 946	100,0
Fejér	84 336	84 045	99,7
Komárom-Esztergom	32 673	32 673	100,0
Veszprém	28 388	27 472	96,8
Közép-Dunántúl	145 397	144 190	99,2
Győr-Moson-Sopron	53 680	53 540	99,7
Vas	33 041	32 705	99,0
Zala	29 115	28 585	98,2
Nyugat-Dunántúl	115 836	114 830	99,1
Baranya	63 854	63 854	100,0
Somogy	69 500	69 500	100,0
Tolna	74 638	74 638	100,0
Dél-Dunántúl	207 992	207 992	100,0
Borsod-Abaúj-Zemplén	47 280	46 500	98,4
Heves	11 475	11 027	96,1
Nógrád	5 762	5 782	100,3
Észak-Magyarország	64 517	63 309	98,1
Hajdú-Bihar	99 410	97 550	98,1
Jász-Nagykun-Szolnok	62 757	60 820	96,9
Szabolcs-Szatmár-Bereg	107 743	106 280	98,6
Észak-Alföld	269 910	264 650	98,1
Bács-Kiskun	77 600	75 895	97,8
Békés	108 265	108 065	99,8
Csongrád	53 427	49 191	92,1
Dél-Alföld	239 292	233 151	97,4
Mindösszesen	1 101 890	1 087 068	98,7

Forrás: NAK-felmérés alapján a NAIK AKI Agrárstatisztikai Osztályán készült összeállítás

Tavaszi búza (KAL02)

Területi egység	Előirányzott munka, hektár	2020. május 14-i állapot	
		Elvégzett munka, hektár	Elvégzett munka az előirányzott százalékában
Pest, Budapest	375	375	100,0
Közép-Magyarország	375	375	100,0
Fejér	175	175	100,0
Komárom-Esztergom	140	140	100,0
Veszprém	370	370	100,0
Közép-Dunántúl	685	685	100,0
Győr-Moson-Sopron	600	600	100,0
Vas	845	845	100,0
Zala	780	780	100,0
Nyugat-Dunántúl	2 225	2 225	100,0
Baranya	75	75	100,0
Somogy	1 200	1 200	100,0
Tolna	80	80	100,0
Dél-Dunántúl	1 355	1 355	100,0
Borsod-Abaúj-Zemplén	800	800	100,0
Heves	150	85	56,7
Nógrád	332	382	115,1
Észak-Magyarország	1 282	1 267	98,8
Hajdú-Bihar	650	650	100,0
Jász-Nagykun-Szolnok	50	50	100,0
Szabolcs-Szatmár-Bereg	70	70	100,0
Észak-Alföld	770	770	100,0
Bács-Kiskun	410	410	100,0
Békés	290	290	100,0
Csongrád	180	180	100,0
Dél-Alföld	880	880	100,0
Mindösszesen	7 572	7 557	99,8

Forrás: NAK-felmérés alapján a NAIK AKI Agrárstatisztikai Osztályán készült összeállítás

Tavaszi árpa (KAL18)

Területi egység	Előirányzott munka, hektár	2020. május 14-i állapot	
		Elvégzett munka, hektár	Elvégzett munka az előirányzott százalékában
Pest, Budapest	1 162	1 162	100,0
Közép-Magyarország	1 162	1 162	100,0
Fejér	2 127	2 127	100,0
Komárom-Esztergom	660	660	100,0
Veszprém	2 477	2 477	100,0
Közép-Dunántúl	5 264	5 264	100,0
Győr-Moson-Sopron	4 500	4 500	100,0
Vas	4 195	4 195	100,0
Zala	1 490	1 490	100,0
Nyugat-Dunántúl	10 185	10 185	100,0
Baranya	1 200	1 200	100,0
Somogy	1 000	1 000	100,0
Tolna	795	795	100,0
Dél-Dunántúl	2 995	2 995	100,0
Borsod-Abaúj-Zemplén	2 600	2 600	100,0
Heves	280	255	91,1
Nógrád	450	450	100,0
Észak-Magyarország	3 330	3 305	99,2
Hajdú-Bihar	60	60	100,0
Jász-Nagykun-Szolnok	1 792	1 792	100,0
Szabolcs-Szatmár-Bereg	424	424	100,0
Észak-Alföld	2 276	2 276	100,0
Bács-Kiskun	410	410	100,0
Békés	1 600	1 600	100,0
Csongrád	1 604	1 604	100,0
Dél-Alföld	3 614	3 614	100,0
Mindösszesen	28 826	28 801	99,9

Forrás: NAK-felmérés alapján a NAIK AKI Agrárstatisztikai Osztályán készült összeállítás

Zab (KAL19)

Területi egység	Előirányzott munka, hektár	2020. május 14-i állapot	
		Elvégzett munka, hektár	Elvégzett munka az előirányzott százalékában
Pest, Budapest	1 840	1 840	100,0
Közép-Magyarország	1 840	1 840	100,0
Fejér	840	840	100,0
Komárom-Esztergom	550	550	100,0
Veszprém	1 178	1 178	100,0
Közép-Dunántúl	2 568	2 568	100,0
Győr-Moson-Sopron	1 200	1 200	100,0
Vas	614	614	100,0
Zala	445	445	100,0
Nyugat-Dunántúl	2 259	2 259	100,0
Baranya	800	800	100,0
Somogy	1 500	1 500	100,0
Tolna	435	435	100,0
Dél-Dunántúl	2 735	2 735	100,0
Borsod-Abaúj-Zemplén	2 000	2 000	100,0
Heves	470	360	76,6
Nógrád	495	495	100,0
Észak-Magyarország	2 965	2 855	96,3
Hajdú-Bihar	1 250	1 250	100,0
Jász-Nagykun-Szolnok	1 807	1 807	100,0
Szabolcs-Szatmár-Bereg	1 805	1 805	100,0
Észak-Alföld	4 862	4 862	100,0
Bács-Kiskun	1 850	1 850	100,0
Békés	1 700	1 700	100,0
Csongrád	1 628	1 628	100,0
Dél-Alföld	5 178	5 178	100,0
Mindösszesen	22 407	22 297	99,5

Forrás: NAK-felmérés alapján a NAIK AKI Agrárstatisztikai Osztályán készült összeállítás

Kukorica (KAL21)

Területi egység	Előirányzott munka, hektár	2020. május 14-i állapot	
		Elvégzett munka, hektár	Elvégzett munka az előirányzott százalékában
Pest, Budapest	52 130	52 130	100,0
Közép-Magyarország	52 130	52 130	100,0
Fejér	80 067	79 776	99,6
Komárom-Esztergom	30 650	30 650	100,0
Veszprém	24 091	23 195	96,3
Közép-Dunántúl	134 808	133 621	99,1
Győr-Moson-Sopron	44 500	44 500	100,0
Vas	26 410	26 142	99,0
Zala	25 900	25 530	98,6
Nyugat-Dunántúl	96 810	96 172	99,3
Baranya	60 050	60 050	100,0
Somogy	64 200	64 200	100,0
Tolna	72 222	72 222	100,0
Dél-Dunántúl	196 472	196 472	100,0
Borsod-Abaúj-Zemplén	38 500	37 800	98,2
Heves	9 400	9 400	100,0
Nógrád	4 395	4 365	99,3
Észak-Magyarország	52 295	51 565	98,6
Hajdú-Bihar	93 000	91 140	98,0
Jász-Nagykun-Szolnok	49 251	48 644	98,8
Szabolcs-Szatmár-Bereg	103 251	102 322	99,1
Észak-Alföld	245 502	242 106	98,6
Bács-Kiskun	70 800	69 430	98,1
Békés	95 000	95 000	100,0
Csongrád	44 863	41 161	91,7
Dél-Alföld	210 663	205 591	97,6
Mindösszesen	988 680	977 657	98,9

Forrás: NAK-felmérés alapján a NAIK AKI Agrárstatisztikai Osztályán készült összeállítás

Hibrid kukorica (KAL25)

Területi egység	Előirányzott munka, hektár	2020. május 14-i állapot	
		Elvégzett munka, hektár	Elvégzett munka az előirányzott százalékában
Pest, Budapest	161	161	100,0
Közép-Magyarország	161	161	100,0
Fejér	310	310	100,0
Komárom-Esztergom	250	250	100,0
Veszprém	110	110	100,0
Közép-Dunántúl	670	670	100,0
Győr-Moson-Sopron	1 600	1 600	100,0
Vas	20	20	100,0
Zala	100	100	100,0
Nyugat-Dunántúl	1 720	1 720	100,0
Baranya	1 330	1 330	100,0
Somogy	400	400	100,0
Tolna	910	910	100,0
Dél-Dunántúl	2 640	2 640	100,0
Borsod-Abaúj-Zemplén	800	800	100,0
Heves			
Nógrád			
Észak-Magyarország	800	800	100,0
Hajdú-Bihar	2 500	2 500	100,0
Jász-Nagykun-Szolnok	7 522	6 582	87,5
Szabolcs-Szatmár-Bereg	552	412	74,6
Észak-Alföld	10 574	9 494	89,8
Bács-Kiskun	755	755	100,0
Békés	7 200	7 000	97,2
Csongrád	1 540	1 388	90,1
Dél-Alföld	9 495	9 143	96,3
Mindösszesen	26 060	24 628	94,5

Forrás: NAK-felmérés alapján a NAIK AKI Agrárstatisztikai Osztályán készült összeállítás

Pohánka (hajdina) (KAL28)

Területi egység	Előirányzott munka, hektár	2020. május 14-i állapot	
		Elvégzett munka, hektár	Elvégzett munka az előirányzott százalékában
Pest, Budapest	21	21	100,0
Közép-Magyarország	21	21	100,0
Fejér			
Komárom-Esztergom	3	3	100,0
Veszprém	32	32	100,0
Közép-Dunántúl	35	35	100,0
Győr-Moson-Sopron	80	80	100,0
Vas	12	12	100,0
Zala	200	120	60,0
Nyugat-Dunántúl	292	212	72,6
Baranya			
Somogy			
Tolna			
Dél-Dunántúl			
Borsod-Abaúj-Zemplén	120	90	75,0
Heves			
Nógrád	30	30	100,0
Észak-Magyarország	150	120	80,0
Hajdú-Bihar			
Jász-Nagykun-Szolnok			
Szabolcs-Szatmár-Bereg	19	19	100,0
Észak-Alföld	19	19	100,0
Bács-Kiskun	25	25	100,0
Békés			
Csongrád	2	2	100,0
Dél-Alföld	27	27	100,0
Mindösszesen	544	434	79,8

Forrás: NAK-felmérés alapján a NAIK AKI Agrárstatisztikai Osztályán készült összeállítás

Szemes cirok (KAL32)

Területi egység	Előirányzott munka, hektár	2020. május 14-i állapot	
		Elvégzett munka, hektár	Elvégzett munka az előirányzott százalékában
Pest, Budapest	2 052	2 052	100,0
Közép-Magyarország	2 052	2 052	100,0
Fejér	817	817	100,0
Komárom-Esztergom	350	350	100,0
Veszprém	115	95	82,6
Közép-Dunántúl	1 282	1 262	98,4
Győr-Moson-Sopron	950	950	100,0
Vas	810	745	92,0
Zala	200	120	60,0
Nyugat-Dunántúl	1 960	1 815	92,6
Baranya	395	395	100,0
Somogy	1 200	1 200	100,0
Tolna	186	186	100,0
Dél-Dunántúl	1 781	1 781	100,0
Borsod-Abaúj-Zemplén	2 200	2 200	100,0
Heves	1 050	880	83,8
Nógrád	55	55	100,0
Észak-Magyarország	3 305	3 135	94,9
Hajdú-Bihar	1 700	1 700	100,0
Jász-Nagykun-Szolnok	1 460	1 405	96,2
Szabolcs-Szatmár-Bereg	1 613	1 219	75,6
Észak-Alföld	4 773	4 324	90,6
Bács-Kiskun	2 200	2 075	94,3
Békés	1 900	1 900	100,0
Csongrád	3 350	2 968	88,6
Dél-Alföld	7 450	6 943	93,2
Mindösszesen	22 603	21 312	94,3

Forrás: NAK-felmérés alapján a NAIK AKI Agrárstatisztikai Osztályán készült összeállítás

Indián rizs (KAL35)

Területi egység	Előirányzott munka, hektár	2020. május 14-i állapot	
		Elvégzett munka, hektár	Elvégzett munka az előirányzott százalékában
Pest, Budapest			
<i>Közép-Magyarország</i>			
Fejér			
Komárom-Esztergom			
Veszprém			
<i>Közép-Dunántúl</i>			
Győr-Moson-Sopron			
Vas			
Zala			
<i>Nyugat-Dunántúl</i>			
Baranya			
Somogy			
Tolna			
<i>Dél-Dunántúl</i>			
Borsod-Abaúj-Zemplén			
Heves			
Nógrád			
<i>Észak-Magyarország</i>			
Hajdú-Bihar			
Jász-Nagykun-Szolnok	715	470	65,7
Szabolcs-Szatmár-Bereg			
<i>Észak-Alföld</i>	715	470	65,7
Bács-Kiskun			
Békés	300	300	100,0
Csongrád			
<i>Dél-Alföld</i>	300	300	100,0
Mindösszesen	1 015	770	75,9

Forrás: NAK-felmérés alapján a NAIK AKI Agrárstatisztikai Osztályán készült összeállítás

Köles (KAL36–37)

Területi egység	Előirányzott munka, hektár	2020. május 14-i állapot	
		Elvégzett munka, hektár	Elvégzett munka az előirányzott százalékában
Pest, Budapest	1 205	1 205	100,0
Közép-Magyarország	1 205	1 205	100,0
Fejér			
Komárom-Esztergom	70	70	100,0
Veszprém	15	15	100,0
Közép-Dunántúl	85	85	100,0
Győr-Moson-Sopron	250	110	44,0
Vas	135	132	97,8
Zala			
Nyugat-Dunántúl	385	242	62,9
Baranya	4	4	100,0
Somogy			
Tolna	10	10	100,0
Dél-Dunántúl	14	14	100,0
Borsod-Abaúj-Zemplén	260	210	80,8
Heves	125	47	37,6
Nógrád	5	5	100,0
Észak-Magyarország	390	262	67,2
Hajdú-Bihar	250	250	100,0
Jász-Nagykun-Szolnok	160	70	43,8
Szabolcs-Szatmár-Bereg	9	9	100,0
Észak-Alföld	419	329	78,5
Bács-Kiskun	1 150	940	81,7
Békés	275	275	100,0
Csongrád	260	260	100,0
Dél-Alföld	1 685	1 475	87,5
Mindösszesen	4 183	3 612	86,3

Forrás: NAK-felmérés alapján a NAIK AKI Agrárstatisztikai Osztályán készült összeállítás

Burgonya (BUR01)

Területi egység	Előirányzott munka, hektár	2020. május 14-i állapot	
		Elvégzett munka, hektár	Elvégzett munka az előirányzott százalékában
Pest, Budapest	1 911	1 911	100,0
<i>Közép-Magyarország</i>	<i>1 911</i>	<i>1 911</i>	<i>100,0</i>
Fejér	78	78	100,0
Komárom-Esztergom	310	310	100,0
Veszprém	209	196	93,8
<i>Közép-Dunántúl</i>	<i>597</i>	<i>584</i>	<i>97,8</i>
Győr-Moson-Sopron	300	300	100,0
Vas	95	92	96,8
Zala	230	195	84,8
<i>Nyugat-Dunántúl</i>	<i>625</i>	<i>587</i>	<i>93,9</i>
Baranya	57	57	100,0
Somogy	250	250	100,0
Tolna	37	37	100,0
<i>Dél-Dunántúl</i>	<i>344</i>	<i>344</i>	<i>100,0</i>
Borsod-Abaúj-Zemplén	240	240	100,0
Heves	20	20	100,0
Nógrád	49	49	100,0
<i>Észak-Magyarország</i>	<i>309</i>	<i>309</i>	<i>100,0</i>
Hajdú-Bihar	280	280	100,0
Jász-Nagykun-Szolnok	55	55	100,0
Szabolcs-Szatmár-Bereg	908	908	100,0
<i>Észak-Alföld</i>	<i>1 243</i>	<i>1 243</i>	<i>100,0</i>
Bács-Kiskun	1 375	1 375	100,0
Békés	90	90	100,0
Csongrád	3 128	2 980	95,3
<i>Dél-Alföld</i>	<i>4 593</i>	<i>4 445</i>	<i>96,8</i>
Mindösszesen	9 622	9 423	97,9

Forrás: NAK-felmérés alapján a NAIK AKI Agrárstatisztikai Osztályán készült összeállítás

Cukorrépa (CUK01)

Területi egység	Előirányzott munka, hektár	2020. május 14-i állapot	
		Elvégzett munka, hektár	Elvégzett munka az előirányzott százalékában
Pest, Budapest	348	348	100,0
Közép-Magyarország	348	348	100,0
Fejér	2 032	2 032	100,0
Komárom-Esztergom	265	265	100,0
Veszprém	128	90	70,3
Közép-Dunántúl	2 425	2 387	98,4
Győr-Moson-Sopron	1 400	1 400	100,0
Vas	1 075	1 075	100,0
Zala	200	125	62,5
Nyugat-Dunántúl	2 675	2 600	97,2
Baranya	710	710	100,0
Somogy	1 800	1 800	100,0
Tolna	1 298	1 298	100,0
Dél-Dunántúl	3 808	3 808	100,0
Borsod-Abaúj-Zemplén	8	8	100,0
Heves	10	10	100,0
Nógrád	4	4	100,0
Észak-Magyarország	22	22	100,0
Hajdú-Bihar	750	750	100,0
Jász-Nagykun-Szolnok	63	67	106,3
Szabolcs-Szatmár-Bereg	249	249	100,0
Észak-Alföld	1 062	1 066	100,4
Bács-Kiskun	1 520	1 520	100,0
Békés	150	150	100,0
Csongrád	900	900	100,0
Dél-Alföld	2 570	2 570	100,0
Mindösszesen	12 910	12 801	99,2

Forrás: NAK-felmérés alapján a NAIK AKI Agrárstatisztikai Osztályán készült összeállítás

Tavaszi takarmányborsó (PIL06)

Területi egység	Előirányzott munka, hektár	2020. május 14-i állapot	
		Elvégzett munka, hektár	Elvégzett munka az előirányzott százalékában
Pest, Budapest	472	472	100,0
Közép-Magyarország	472	472	100,0
Fejér	290	290	100,0
Komárom-Esztergom	10	10	100,0
Veszprém	252	252	100,0
Közép-Dunántúl	552	552	100,0
Győr-Moson-Sopron	120	120	100,0
Vas	62	62	100,0
Zala	66	65	98,5
Nyugat-Dunántúl	248	247	99,6
Baranya	510	510	100,0
Somogy	0	0	
Tolna	135	135	100,0
Dél-Dunántúl	645	645	100,0
Borsod-Abaúj-Zemplén	450	450	100,0
Heves	155	153	98,7
Nógrád	35	35	100,0
Észak-Magyarország	640	638	99,7
Hajdú-Bihar	150	150	100,0
Jász-Nagykun-Szolnok	879	879	100,0
Szabolcs-Szatmár-Bereg	349	349	100,0
Észak-Alföld	1 378	1 378	100,0
Bács-Kiskun	130	130	100,0
Békés	380	380	100,0
Csongrád	1 434	1 434	100,0
Dél-Alföld	1 944	1 944	100,0
Mindösszesen	5 879	5 876	99,9

Forrás: NAK-felmérés alapján a NAIK AKI Agrárstatisztikai Osztályán készült összeállítás

Bab (PIL11, 12, 14)

Területi egység	Előirányzott munka, hektár	2020. május 14-i állapot	
		Elvégzett munka, hektár	Elvégzett munka az előirányzott százalékában
Pest, Budapest	32	32	100,0
Közép-Magyarország	32	32	100,0
Fejér			
Komárom-Esztergom			
Veszprém			
Közép-Dunántúl			
Győr-Moson-Sopron	30	30	100,0
Vas			
Zala			
Nyugat-Dunántúl	30	30	100,0
Baranya			
Somogy			
Tolna			
Dél-Dunántúl			
Borsod-Abaúj-Zemplén	30	30	100,0
Heves			
Nógrád			
Észak-Magyarország	30	30	100,0
Hajdú-Bihar	120	120	100,0
Jász-Nagykun-Szolnok			
Szabolcs-Szatmár-Bereg	14	14	100,0
Észak-Alföld	134	134	100,0
Bács-Kiskun			
Békés	24	24	100,0
Csongrád	85	85	100,0
Dél-Alföld	109	109	100,0
Mindösszesen	335	335	100,0

Forrás: NAK-felmérés alapján a NAIK AKI Agrárstatisztikai Osztályán készült összeállítás

Lóbab (PIL09)

Területi egység	Előirányzott munka, hektár	2020. május 14-i állapot	
		Elvégzett munka, hektár	Elvégzett munka az előirányzott százalékában
Pest, Budapest			
Közép-Magyarország			
Fejér			
Komárom-Esztergom			
Veszprém			
Közép-Dunántúl			
Győr-Moson-Sopron	10	10	100,0
Vas			
Zala			
Nyugat-Dunántúl	10	10	100,0
Baranya			
Somogy			
Tolna	1	1	100,0
Dél-Dunántúl	1	1	100,0
Borsod-Abaúj-Zemplén	1	1	100,0
Heves			
Nógrád			
Észak-Magyarország	1	1	100,0
Hajdú-Bihar	3	3	100,0
Jász-Nagykun-Szolnok			
Szabolcs-Szatmár-Bereg	5	5	100,0
Észak-Alföld	8	8	100,0
Bács-Kiskun			
Békés			
Csongrád	17	17	100,0
Dél-Alföld	17	17	100,0
Mindösszesen	37	37	100,0

Forrás: NAK-felmérés alapján a NAIK AKI Agrárstatisztikai Osztályán készült összeállítás

Csillagfűrtök (PIL15, 16, 18, 19, 21, 22)

Területi egység	Előirányzott munka, hektár	2020. május 14-i állapot	
		Elvégzett munka, hektár	Elvégzett munka az előirányzott százalékában
Pest, Budapest	32	32	100,0
Közép-Magyarország	32	32	100,0
Fejér			
Komárom-Esztergom			
Veszprém			
Közép-Dunántúl			
Győr-Moson-Sopron			
Vas	10	10	100,0
Zala			
Nyugat-Dunántúl	10	10	100,0
Baranya			
Somogy			
Tolna			
Dél-Dunántúl			
Borsod-Abaúj-Zemplén	20	20	100,0
Heves			
Nógrád			
Észak-Magyarország	20	20	100,0
Hajdú-Bihar	15	15	100,0
Jász-Nagykun-Szolnok			
Szabolcs-Szatmár-Bereg	221	221	100,0
Észak-Alföld	236	236	100,0
Bács-Kiskun			
Békés			
Csongrád	12	12	100,0
Dél-Alföld	12	12	100,0
Mindösszesen	310	310	100,0

Forrás: NAK-felmérés alapján a NAIK AKI Agrárstatisztikai Osztályán készült összeállítás

Olajlen (IND07)

Területi egység	Előirányzott munka, hektár	2020. május 14-i állapot	
		Elvégzett munka, hektár	Elvégzett munka az előirányzott százalékában
Pest, Budapest			
Közép-Magyarország			
Fejér	41	41	100,0
Komárom-Esztergom			
Veszprém			
Közép-Dunántúl	41	41	100,0
Győr-Moson-Sopron	70	70	100,0
Vas			
Zala			
Nyugat-Dunántúl	70	70	100,0
Baranya			
Somogy			
Tolna			
Dél-Dunántúl			
Borsod-Abaúj-Zemplén			
Heves			
Nógrád			
Észak-Magyarország			
Hajdú-Bihar			
Jász-Nagykun-Szolnok	195	195	100,0
Szabolcs-Szatmár-Bereg			
Észak-Alföld	195	195	100,0
Bács-Kiskun			
Békés	300	300	100,0
Csongrád	40	40	100,0
Dél-Alföld	340	340	100,0
Mindösszesen	646	646	100,0

Forrás: NAK-felmérés alapján a NAIK AKI Agrárstatisztikai Osztályán készült összeállítás

Szója (IND01)

Területi egység	Előirányzott munka, hektár	2020. május 14-i állapot	
		Elvégzett munka, hektár	Elvégzett munka az előirányzott százalékában
Pest, Budapest	136	136	100,0
Közép-Magyarország	136	136	100,0
Fejér	870	870	100,0
Komárom-Esztergom	210		
Veszprém	1 120	1 082	96,6
Közép-Dunántúl	2 200	1 952	88,7
Győr-Moson-Sopron	4 150	4 150	100,0
Vas	8 985	8 715	97,0
Zala	6 020	6 000	99,7
Nyugat-Dunántúl	19 155	18 865	98,5
Baranya	14 900	14 550	97,7
Somogy	2 500	2 500	100,0
Tolna	1 531	1 471	96,1
Dél-Dunántúl	18 931	18 521	97,8
Borsod-Abaúj-Zemplén	3 800	3 450	90,8
Heves	120	100	83,3
Nógrád	150	150	100,0
Észak-Magyarország	4 070	3 700	90,9
Hajdú-Bihar	830	805	97,0
Jász-Nagykun-Szolnok	983	795	80,9
Szabolcs-Szatmár-Bereg	503	369	73,4
Észak-Alföld	2 316	1 969	85,0
Bács-Kiskun	6 100	5 890	96,6
Békés	3 300	3 300	100,0
Csongrád	1 510	760	50,3
Dél-Alföld	10 910	9 950	91,2
Mindösszesen	57 718	55 093	95,5

Forrás: NAK-felmérés alapján a NAIK AKI Agrárstatisztikai Osztályán készült összeállítás

Napraforgó összesen (IND23-24)

Területi egység	Előirányzott munka, hektár	2020. május 14-i állapot	
		Elvégzett munka, hektár	Elvégzett munka az előirányzott százalékában
Pest, Budapest	33 035	33 035	100,0
Közép-Magyarország	33 035	33 035	100,0
Fejér	37 265	37 265	100,0
Komárom-Esztergom	10 970	10 970	100,0
Veszprém	10 866	10 676	98,3
Közép-Dunántúl	59 101	58 911	99,7
Győr-Moson-Sopron	15 700	15 700	100,0
Vas	7 024	7 008	99,8
Zala	9 100	9 100	100,0
Nyugat-Dunántúl	31 824	31 808	99,9
Baranya	17 400	17 400	100,0
Somogy	28 500	28 500	100,0
Tolna	32 816	32 816	100,0
Dél-Dunántúl	78 716	78 716	100,0
Borsod-Abaúj-Zemplén	32 500	32 500	100,0
Heves	29 300	29 300	100,0
Nógrád	8 680	8 665	99,8
Észak-Magyarország	70 480	70 465	100,0
Hajdú-Bihar	52 600	50 150	95,3
Jász-Nagykun-Szolnok	100 936	100 613	99,7
Szabolcs-Szatmár-Bereg	45 372	45 281	99,8
Észak-Alföld	198 908	196 044	98,6
Bács-Kiskun	32 500	32 500	100,0
Békés	72 000	72 000	100,0
Csongrád	34 065	32 160	94,4
Dél-Alföld	138 565	136 660	98,6
Mindösszesen	610 629	605 639	99,2

Forrás: NAK-felmérés alapján a NAIK AKI Agrárstatisztikai Osztályán készült összeállítás

Dohány (DBU01, DVI02)

Területi egység	Előirányzott munka, hektár	2020. május 14-i állapot	
		Elvégzett munka, hektár	Elvégzett munka az előirányzott százalékában
Pest, Budapest	3		
Közép-Magyarország	3		
Fejér			
Komárom-Esztergom			
Veszprém			
Közép-Dunántúl			
Győr-Moson-Sopron			
Vas			
Zala			
Nyugat-Dunántúl			
Baranya			
Somogy			
Tolna			
Dél-Dunántúl			
Borsod-Abaúj-Zemplén	45	45	100,0
Heves	6	6	100,0
Nógrád			
Észak-Magyarország	51	51	100,0
Hajdú-Bihar	96	38	39,6
Jász-Nagykun-Szolnok	25	3	12,0
Szabolcs-Szatmár-Bereg	2 722	898	33,0
Észak-Alföld	2 843	939	33,0
Bács-Kiskun	340	150	44,1
Békés	1	1	100,0
Csongrád	51	51	100,0
Dél-Alföld	392	202	51,5
Mindösszesen	3 289	1 192	36,2

Forrás: NAK-felmérés alapján a NAIK AKI Agrárstatisztikai Osztályán készült összeállítás

Silócirok (KAL33)

Területi egység	Előirányzott munka, hektár	2020. május 14-i állapot	
		Elvégzett munka, hektár	Elvégzett munka az előirányzott százalékában
Pest, Budapest	430	430	100,0
Közép-Magyarország	430	430	100,0
Fejér	150	150	100,0
Komárom-Esztergom	150	150	100,0
Veszprém	186	174	93,5
Közép-Dunántúl	486	474	97,5
Győr-Moson-Sopron	650	250	38,5
Vas	892	718	80,5
Zala	220	140	63,6
Nyugat-Dunántúl	1 762	1 108	62,9
Baranya			
Somogy	400	400	100,0
Tolna	88	88	100,0
Dél-Dunántúl	488	488	100,0
Borsod-Abaúj-Zemplén	55	55	100,0
Heves			
Nógrád	50	100	200,0
Észak-Magyarország	105	155	147,6
Hajdú-Bihar	500	500	100,0
Jász-Nagykun-Szolnok	180	180	100,0
Szabolcs-Szatmár-Bereg	228	135	59,2
Észak-Alföld	908	815	89,8
Bács-Kiskun	600	300	50,0
Békés	300	300	100,0
Csongrád	504	250	49,6
Dél-Alföld	1 404	850	60,5
Mindösszesen	5 583	4 320	77,4

Forrás: NAK-felmérés alapján a NAIK AKI Agrárstatisztikai Osztályán készült összeállítás

Silókukorica (KAL24)

Területi egység	Előirányzott munka, hektár	2020. május 14-i állapot	
		Elvégzett munka, hektár	Elvégzett munka az előirányzott százalékában
Pest, Budapest	4 460	4 460	100,0
Közép-Magyarország	4 460	4 460	100,0
Fejér	4 100	4 100	100,0
Komárom-Esztergom	1 510	1 510	100,0
Veszprém	4 824	4 764	98,8
Közép-Dunántúl	10 434	10 374	99,4
Győr-Moson-Sopron	5 800	5 250	90,5
Vas	2 550	2 538	99,5
Zala	1 080	1 280	118,5
Nyugat-Dunántúl	9 430	9 068	96,2
Baranya	3 050	2 810	92,1
Somogy	1 650	1 650	100,0
Tolna	2 090	2 078	99,4
Dél-Dunántúl	6 790	6 538	96,3
Borsod-Abaúj-Zemplén	4 200	3 580	85,2
Heves	1 610	1 610	100,0
Nógrád	1 360	1 350	99,3
Észak-Magyarország	7 170	6 540	91,2
Hajdú-Bihar	5 500	5 500	100,0
Jász-Nagykun-Szolnok	4 333	4 183	96,5
Szabolcs-Szatmár-Bereg	3 278	3 228	98,5
Észak-Alföld	13 111	12 911	98,5
Bács-Kiskun	2 650	2 090	78,9
Békés	5 400	5 400	100,0
Csongrád	3 362	2 726	81,1
Dél-Alföld	11 412	10 216	89,5
Mindösszesen	62 807	60 107	95,7

Forrás: NAK-felmérés alapján a NAIK AKI Agrárstatisztikai Osztályán készült összeállítás

Lucernatelepítés (FOR01–06)

Területi egység	Előirányzott munka, hektár	2020. május 14-i állapot	
		Elvégzett munka, hektár	Elvégzett munka az előirányzott százalékában
Pest, Budapest	2 890	2 890	100,0
Közép-Magyarország	2 890	2 890	100,0
Fejér	1 550	1 550	100,0
Komárom-Esztergom	250	250	100,0
Veszprém	2 555	1 705	66,7
Közép-Dunántúl	4 355	3 505	80,5
Győr-Moson-Sopron	1 800	1 800	100,0
Vas	410	410	100,0
Zala	225	160	71,1
Nyugat-Dunántúl	2 435	2 370	97,3
Baranya	2 176	2 166	99,5
Somogy	1 250	1 250	100,0
Tolna	200	200	100,0
Dél-Dunántúl	3 626	3 616	99,7
Borsod-Abaúj-Zemplén	4 500	4 500	100,0
Heves	400	375	93,8
Nógrád	272	346	127,2
Észak-Magyarország	5 172	5 221	100,9
Hajdú-Bihar	3 700	3 700	100,0
Jász-Nagykun-Szolnok	881	852	96,7
Szabolcs-Szatmár-Bereg	1 705	1 705	100,0
Észak-Alföld	6 286	6 257	99,5
Bács-Kiskun	7 300	7 210	98,8
Békés	8 000	8 000	100,0
Csongrád	13 608	12 549	92,2
Dél-Alföld	28 908	27 759	96,0
Mindösszesen	53 672	51 618	96,2

Forrás: NAK-felmérés alapján a NAIK AKI Agrárstatisztikai Osztályán készült összeállítás

Rizs (indian rizs nélkül) (RIZ03)

Területi egység	Előirányzott munka, hektár	2020. május 14-i állapot	
		Elvégzett munka, hektár	Elvégzett munka az előirányzott százalékában
Pest, Budapest			
Közép-Magyarország			
Fejér			
Komárom-Esztergom			
Veszprém			
Közép-Dunántúl			
Győr-Moson-Sopron			
Vas			
Zala			
Nyugat-Dunántúl			
Baranya			
Somogy			
Tolna			
Dél-Dunántúl			
Borsod-Abaúj-Zemplén			
Heves			
Nógrád			
Észak-Magyarország			
Hajdú-Bihar			
Jász-Nagykun-Szolnok	1 243	1 150	92,5
Szabolcs-Szatmár-Bereg			
Észak-Alföld	1 243	1 150	92,5
Bács-Kiskun			
Békés	1 300	1 300	100,0
Csongrád	40	30	75,0
Dél-Alföld	1 340	1 330	99,3
Mindösszesen	2 583	2 480	96,0

Forrás: NAK-felmérés alapján a NAIK AKI Agrárstatisztikai Osztályán készült összeállítás

Zöldségfélék összesen

Területi egység	Előirányzott munka, hektár	2020. május 14-i állapot	
		Elvégzett munka, hektár	Elvégzett munka az előirányzott százalékában
Pest, Budapest	1 431	1 575	110,1
Közép-Magyarország	1 431	1 575	110,1
Fejér	2 822	2 822	100,0
Komárom-Esztergom	110	110	100,0
Veszprém	238	238	100,0
Közép-Dunántúl	3 170	3 170	100,0
Győr-Moson-Sopron	424	175	41,3
Vas	27	27	100,0
Zala	18	18	100,0
Nyugat-Dunántúl	469	220	46,9
Baranya	514	460	89,5
Somogy	154	154	100,0
Tolna	773	648	83,8
Dél-Dunántúl	1 441	1 262	87,6
Borsod-Abaúj-Zemplén	970	962	99,2
Heves	315	315	100,0
Nógrád	1		
Észak-Magyarország	1 286	1 277	99,3
Hajdú-Bihar	18 240	15 297	83,9
Jász-Nagykun-Szolnok	2 770	1 538	55,5
Szabolcs-Szatmár-Bereg	7 687	4 392	57,1
Észak-Alföld	28 697	21 227	74,0
Bács-Kiskun	7 027	6 737	95,9
Békés	8 318	6 164	74,1
Csongrád	4 967	4 292	86,4
Dél-Alföld	20 312	17 193	84,6
Mindösszesen	56 805	45 923	80,8

Forrás: NAK-felmérés alapján a NAIK AKI Agrárstatisztikai Osztályán készült összeállítás

Csemegekukorica (KAL23)

Területi egység	Előirányzott munka, hektár	2020. május 14-i állapot	
		Elvégzett munka, hektár	Elvégzett munka az előirányzott százalékában
Pest, Budapest	444	444	100,0
Közép-Magyarország	444	444	100,0
Fejér	95	95	100,0
Komárom-Esztergom	110	110	100,0
Veszprém	75	75	100,0
Közép-Dunántúl	280	280	100,0
Győr-Moson-Sopron	150	50	33,3
Vas	22	22	100,0
Zala	18	18	100,0
Nyugat-Dunántúl	190	90	47,4
Baranya	43	43	100,0
Somogy	130	130	100,0
Tolna	270	75	27,8
Dél-Dunántúl	443	248	56,0
Borsod-Abaúj-Zemplén	700	700	100,0
Heves	10	10	100,0
Nógrád			
Észak-Magyarország	710	710	100,0
Hajdú-Bihar	12 800	10 250	80,1
Jász-Nagykun-Szolnok	1 808	752	41,6
Szabolcs-Szatmár-Bereg	3 842	1 498	39,0
Észak-Alföld	18 450	12 500	67,8
Bács-Kiskun	3 200	3 050	95,3
Békés	2 800	756	27,0
Csongrád	2 145	1 620	75,5
Dél-Alföld	8 145	5 426	66,6
Mindösszesen	28 662	19 698	68,7

Forrás: NAK-felmérés alapján a NAIK AKI Agrárstatisztikai Osztályán készült összeállítás

Zöldborsó (PIL07)

Területi egység	Előirányzott munka, hektár	2020. május 14-i állapot	
		Elvégzett munka, hektár	Elvégzett munka az előirányzott százalékában
Pest, Budapest	576	576	100,0
Közép-Magyarország	576	576	100,0
Fejér	2 520	2 520	100,0
Komárom-Esztergom			
Veszprém	148	148	100,0
Közép-Dunántúl	2 668	2 668	100,0
Győr-Moson-Sopron	180	70	38,9
Vas	4	4	100,0
Zala			
Nyugat-Dunántúl	184	74	40,2
Baranya	343	343	100,0
Somogy			
Tolna	398	398	100,0
Dél-Dunántúl	741	741	100,0
Borsod-Abaúj-Zemplén	200	200	100,0
Heves	5	5	100,0
Nógrád			
Észak-Magyarország	205	205	100,0
Hajdú-Bihar	4 400	4 400	100,0
Jász-Nagykun-Szolnok	581	571	98,3
Szabolcs-Szatmár-Bereg	1 796	1 796	100,0
Észak-Alföld	6 777	6 767	99,9
Bács-Kiskun	2 550	2 550	100,0
Békés	3 000	3 000	100,0
Csongrád	2 010	2 010	100,0
Dél-Alföld	7 560	7 560	100,0
Mindösszesen	18 711	18 591	99,4

Forrás: NAK-felmérés alapján a NAIK AKI Agrárstatisztikai Osztályán készült összeállítás

Vöröshagyma (VEG15)

Területi egység	Előirányzott munka, hektár	2020. május 14-i állapot	
		Elvégzett munka, hektár	Elvégzett munka az előirányzott százalékában
Pest, Budapest	124	124	100,0
Közép-Magyarország	124	124	100,0
Fejér			
Komárom-Esztergom			
Veszprém			
Közép-Dunántúl			
Győr-Moson-Sopron	55	55	100,0
Vas	1	1	100,0
Zala			
Nyugat-Dunántúl	56	56	100,0
Baranya			
Somogy	4	4	100,0
Tolna	12	12	100,0
Dél-Dunántúl	16	16	100,0
Borsod-Abaúj-Zemplén	25	25	100,0
Heves			
Nógrád			
Észak-Magyarország	25	25	100,0
Hajdú-Bihar	115	115	100,0
Jász-Nagykun-Szolnok	102	102	100,0
Szabolcs-Szatmár-Bereg	53	53	100,0
Észak-Alföld	270	270	100,0
Bács-Kiskun	300	300	100,0
Békés	65	65	100,0
Csongrád	212	212	100,0
Dél-Alföld	577	577	100,0
Mindösszesen	1 068	1 068	100,0

Forrás: NAK-felmérés alapján a NAIK AKI Agrárstatisztikai Osztályán készült összeállítás

Paradicsom (VEG33)

Területi egység	Előirányzott munka, hektár	2020. május 14-i állapot	
		Elvégzett munka, hektár	Elvégzett munka az előirányzott százalékában
Pest, Budapest	178	178	100,0
Közép-Magyarország	178	178	100,0
Fejér	0	0	
Komárom-Esztergom	0	0	
Veszprém	0	0	
Közép-Dunántúl	0	0	
Győr-Moson-Sopron	1	0	
Vas	0	0	
Zala	0	0	
Nyugat-Dunántúl	1	0	
Baranya	0	0	
Somogy	0	0	
Tolna	10	10	100,0
Dél-Dunántúl	10	10	100,0
Borsod-Abaúj-Zemplén	14	10	71,4
Heves	0	0	
Nógrád	0	0	
Észak-Magyarország	14	10	71,4
Hajdú-Bihar	100	87	87,0
Jász-Nagykun-Szolnok	4	3	75,0
Szabolcs-Szatmár-Bereg	131	94	71,8
Észak-Alföld	235	184	78,3
Bács-Kiskun	410	410	100,0
Békés	790	790	100,0
Csongrád	92	86	93,5
Dél-Alföld	1 292	1 286	99,5
Mindösszesen	1 730	1 668	96,4

Forrás: NAK-felmérés alapján a NAIK AKI Agrárstatisztikai Osztályán készült összeállítás

Zöldpaprika (VEG43)

Területi egység	Előirányzott munka, hektár	2020. május 14-i állapot	
		Elvégzett munka, hektár	Elvégzett munka az előirányzott százalékában
Pest, Budapest	58	58	100,0
Közép-Magyarország	58	58	100,0
Fejér			
Komárom-Esztergom			
Veszprém			
Közép-Dunántúl			
Győr-Moson-Sopron	30		
Vas			
Zala			
Nyugat-Dunántúl	30		
Baranya	6	2	33,3
Somogy			
Tolna	5	5	100,0
Dél-Dunántúl	11	7	63,6
Borsod-Abaúj-Zemplén	12	8	66,7
Heves			
Nógrád			
Észak-Magyarország	12	8	66,7
Hajdú-Bihar	150		
Jász-Nagykun-Szolnok	14	14	100,0
Szabolcs-Szatmár-Bereg	310	150	48,4
Észak-Alföld	474	164	34,6
Bács-Kiskun	400	320	80,0
Békés	7	3	42,9
Csongrád	290	175	60,3
Dél-Alföld	697	498	71,4
Mindösszesen	1 282	735	57,3

Forrás: NAK-felmérés alapján a NAIK AKI Agrárstatisztikai Osztályán készült összeállítás

Zöldbab (PIL13)

Területi egység	Előirányzott munka, hektár	2020. május 14-i állapot	
		Elvégzett munka, hektár	Elvégzett munka az előirányzott százalékában
Pest, Budapest	10	10	100,0
Közép-Magyarország	10	10	100,0
Fejér			
Komárom-Esztergom			
Veszprém			
Közép-Dunántúl			
Győr-Moson-Sopron			
Vas			
Zala			
Nyugat-Dunántúl			
Baranya			
Somogy			
Tolna	1	1	100,0
Dél-Dunántúl	1	1	100,0
Borsod-Abaúj-Zemplén	8	8	100,0
Heves			
Nógrád			
Észak-Magyarország	8	8	100,0
Hajdú-Bihar	410	325	79,3
Jász-Nagykun-Szolnok	210	54	25,7
Szabolcs-Szatmár-Bereg	49	3	6,1
Észak-Alföld	669	382	57,1
Bács-Kiskun	60	60	100,0
Békés	250	250	100,0
Csongrád	108	108	100,0
Dél-Alföld	418	418	100,0
Mindösszesen	1 106	819	74,1

Forrás: NAK-felmérés alapján a NAIK AKI Agrárstatisztikai Osztályán készült összeállítás

Karfiol (VEG01)

Területi egység	Előirányzott munka, hektár	2020. május 14-i állapot	
		Elvégzett munka, hektár	Elvégzett munka az előirányzott százalékában
Pest, Budapest	16	16	100,0
Közép-Magyarország	16	16	100,0
Fejér	1	1	100,0
Komárom-Esztergom			
Veszprém			
Közép-Dunántúl	1	1	100,0
Győr-Moson-Sopron	5		
Vas			
Zala			
Nyugat-Dunántúl	5		
Baranya	2	2	100,0
Somogy			
Tolna	2	2	100,0
Dél-Dunántúl	4	4	100,0
Borsod-Abaúj-Zemplén	4	4	100,0
Heves			
Nógrád			
Észak-Magyarország	4	4	100,0
Hajdú-Bihar	15		
Jász-Nagykun-Szolnok	10	10	100,0
Szabolcs-Szatmár-Bereg	67	35	52,2
Észak-Alföld	92	45	48,9
Bács-Kiskun	17	17	100,0
Békés	11		
Csongrád	81	52	64,2
Dél-Alföld	109	69	63,3
Mindösszesen	231	139	60,1

Forrás: NAK-felmérés alapján a NAIK AKI Agrárstatisztikai Osztályán készült összeállítás

Görögdinnye (FRU01-02)

Területi egység	Előirányzott munka, hektár	2020. május 14-i állapot	
		Elvégzett munka, hektár	Elvégzett munka az előirányzott százalékában
Pest, Budapest	25	25	100,0
Közép-Magyarország	25	25	100,0
Fejér	206	206	100,0
Komárom-Esztergom			
Veszprém	15	15	100,0
Közép-Dunántúl	221	221	100,0
Győr-Moson-Sopron	3		
Vas			
Zala			
Nyugat-Dunántúl	3		
Baranya	120	70	58,3
Somogy	20	20	100,0
Tolna	75	145	193,3
Dél-Dunántúl	215	235	109,3
Borsod-Abaúj-Zemplén	7	7	100,0
Heves	300	300	100,0
Nógrád	1		
Észak-Magyarország	308	307	99,8
Hajdú-Bihar	250	120	48,0
Jász-Nagykun-Szolnok	41	32	77,8
Szabolcs-Szatmár-Bereg	1 439	763	53,0
Észak-Alföld	1 730	915	52,9
Bács-Kiskun	90	30	33,3
Békés	1 395	1 300	93,2
Csongrád	29	29	100,0
Dél-Alföld	1 514	1 359	89,8
Mindösszesen	4 015	3 062	76,2

Forrás: NAK-felmérés alapján a NAIK AKI Agrárstatisztikai Osztályán készült összeállítás

Be nem vetett terület

Területi egység	Zöldugar (UGA02)	Pihentetett terület (parlag) (PIH01)
Pest, Budapest	2 000	9 800
Közép-Magyarország	2 000	9 800
Fejér	700	2 250
Komárom-Esztergom	310	1 150
Veszprém	797	2 628
Közép-Dunántúl	1 807	6 028
Győr-Moson-Sopron	2 650	2 500
Vas	513	4 815
Zala	410	3 500
Nyugat-Dunántúl	3 573	10 815
Baranya	1 336	1 582
Somogy	1 800	7 050
Tolna	250	2 710
Dél-Dunántúl	3 386	11 342
Borsod-Abaúj-Zemplén	11 800	10 500
Heves	2 500	7 520
Nógrád	1 110	2 250
Észak-Magyarország	15 410	20 270
Hajdú-Bihar	3 700	4 600
Jász-Nagykun-Szolnok	780	4 053
Szabolcs-Szatmár-Bereg	3 354	7 903
Észak-Alföld	7 834	16 556
Bács-Kiskun	3 730	12 600
Békés	2 800	8 000
Csongrád	710	12 200
Dél-Alföld	7 240	32 800
Mindösszesen	41 250	107 611

Forrás: NAK-felmérés alapján a NAIK AKI Agrárstatisztikai Osztályán készült összeállítás

